



LEYENDA CLASIFICACION DEL SUELO

USOS DEL SUELO

ORDENANZAS URBANISTICAS. ORDENACION VINCULANTE EN SU CONSOLIDADO

- LIMITE SUELO URBANO CONSOLIDADO
- LIMITE SUELO URBANO NO CONSOLIDADO
- LIMITE ACTUACION URBANIZADORA
- LIMITE PROPIEDAD PUBLICA
- ALINEACION
- 423/31
- RASANTE
- ORDENACION PROPUESTA PENDIENTE DE ASUMICION POR LOS PROGRAMAS DE EJECUCION CORRESPONDIENTES
- Nº PLAZAS DE APARCAMIENTO

- Ma - Mb MONTAÑA ALTO BAJA
- Fa - Co FRONTERAS CONFINERAS
- Ar DESPELGAO Y ARBOLES
- Rf REPOBLACION FORESTAL
- Ff - Nf FRUTALES / CITRICOS
- R - H REGADIO / HUERTAS
- O - V OLIVAR / VIÑEDO
- Pd - Ps PRADOS DEHESAPASTRAL
- Ms MARSISMAS
- A ARROZAL
- S - Er SECANO / ERIAL
- Cf CULTIVOS ARBOREOS

- RESIDENCIAL INTENSIVO
- USOS SOCIALES Y SERVICIOS
- INDUSTRIAL, COMERCIAL Y ADMINISTRATIVO
- INDUSTRIAL DE ALIMENTACION
- ZONA VERDE

- E SISTEMA LOCAL
- ED EDUCATIVO
- C-D Cultural/Deportivo
- S-A Sanitario - asistencial
- MI Administrativo-Institucional
- INFRAESTRUCTURAS/SERVICIOS URBANOS
- C Caminerio
- M Maquinaria autolubres
- CT Centro de Transformación
- D Deposito agua
- B Bascula

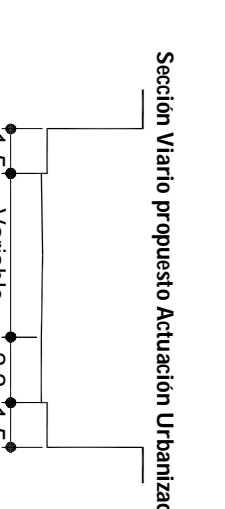
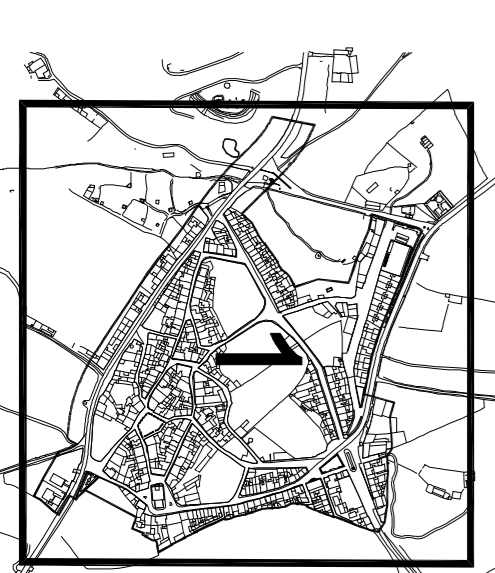


GRAFICO DE DISTRIBUCION DE HOJAS



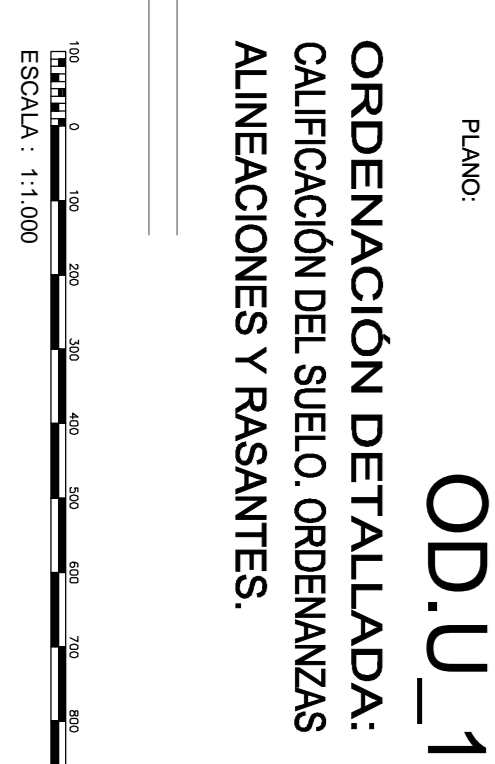
Equipo Redactor:
RAQUEL FRANJÓN TORRES

Base Cartográfica: SPASA Y ATACSA S.L.
Fecha de Redacción: OCTUBRE 2014
Aprobación Inicial:
Aprobación Definitiva:

PGM
DE
ATALAYA
BADAJOS

Plano:
OD.U.1

ORDENACION DETALLADA:
CALIFICACION DEL SUELO. ORDENANZAS
ALINEACIONES Y RASANTES.



Junta de Extremadura
Junta de Extremadura